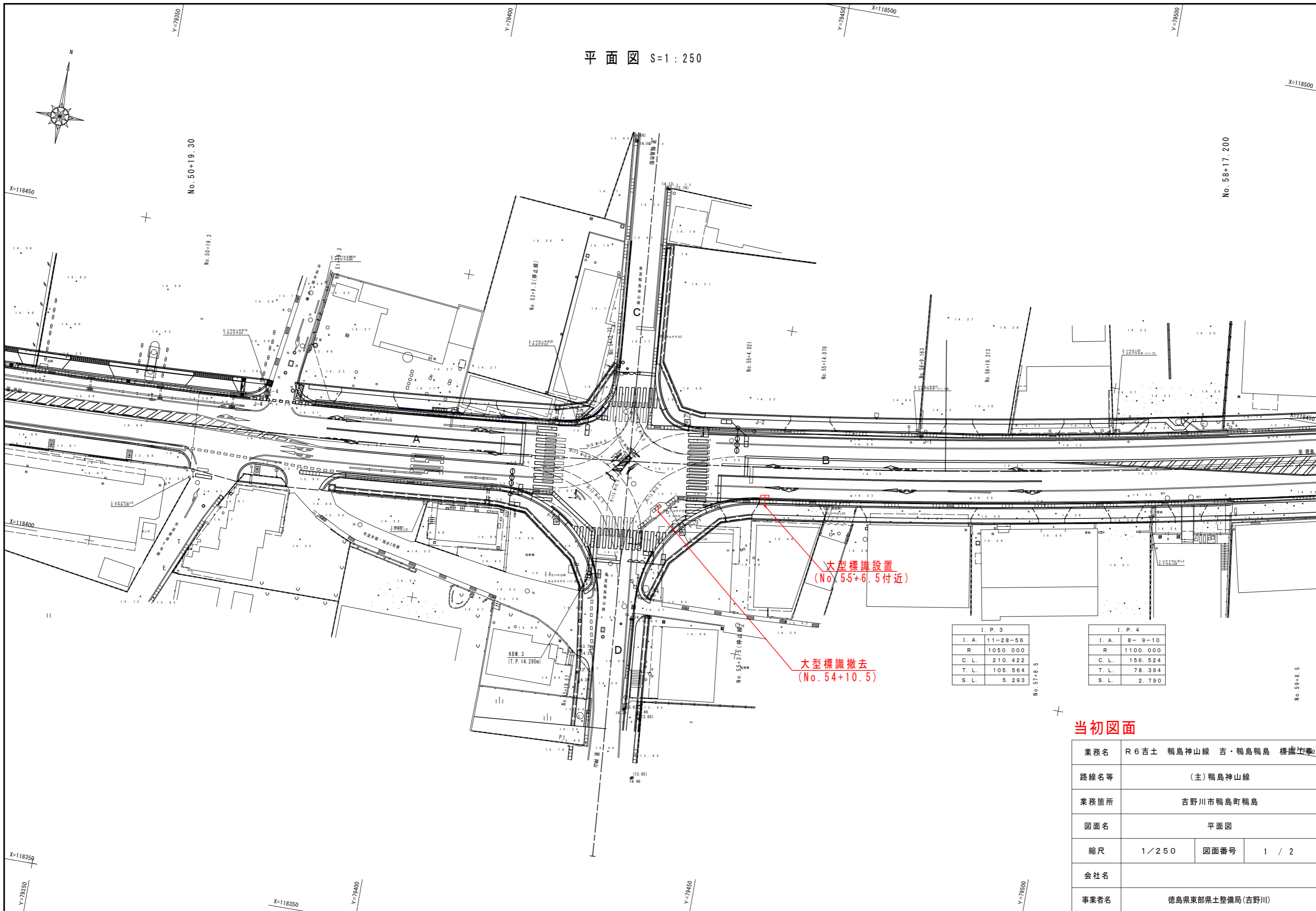


平面図 S=1:250

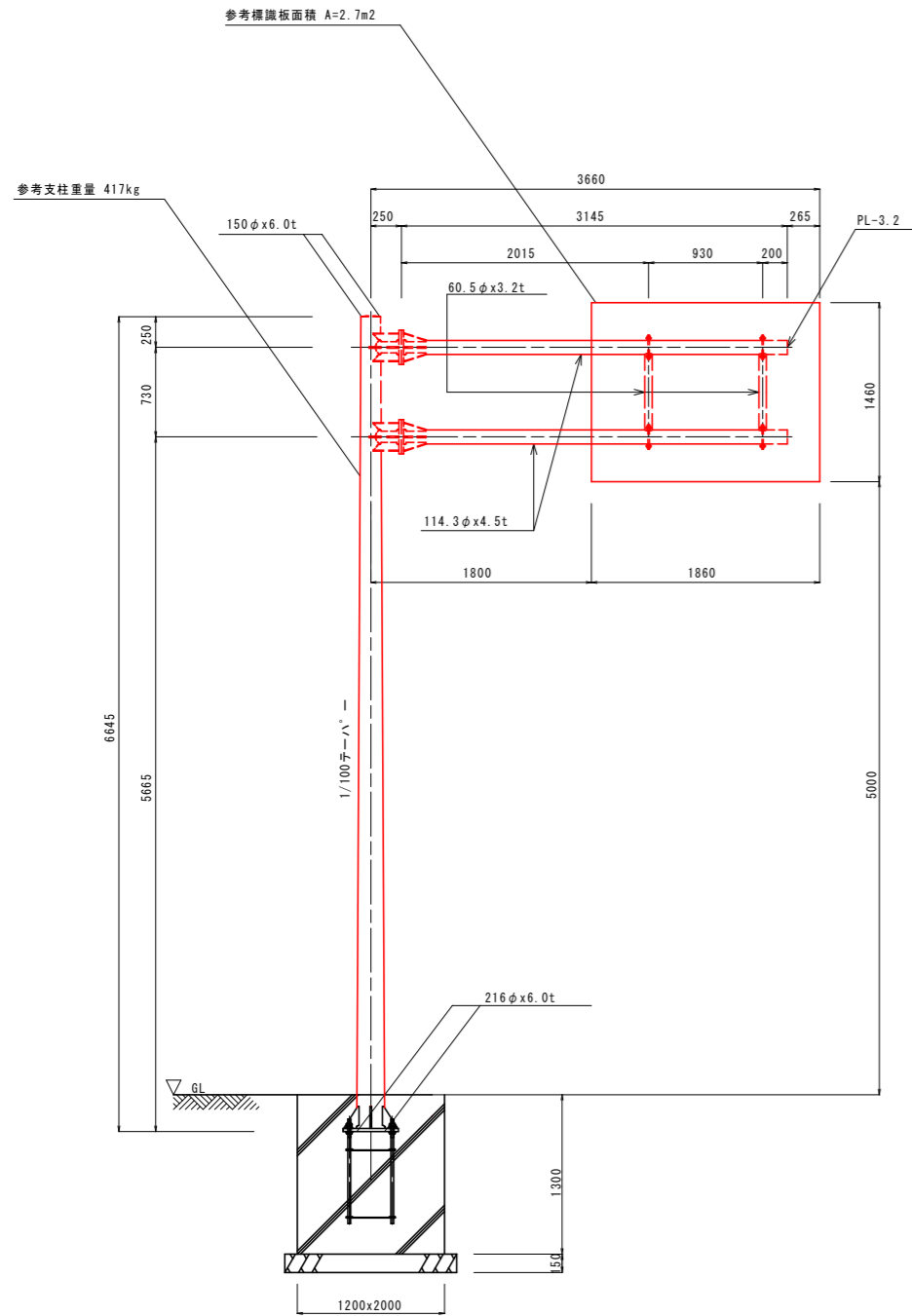


当初図面

業務名	R6吉土 鴨島神山線 吉・鴨島鴨島 標識工事		
路線名等	(主)鴨島神山線		
業務箇所	吉野川市鴨島町鴨島		
図面名	平面図		
縮尺	1/250	図面番号	1 / 2
会社名			
事業者名	徳島県東部県土整備局(吉野川)		

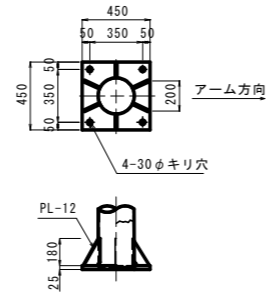
# 参考図

大型標識新設 S = 1 : 30



ベースプレート詳細図

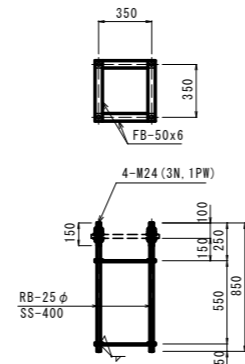
S = 1 : 25



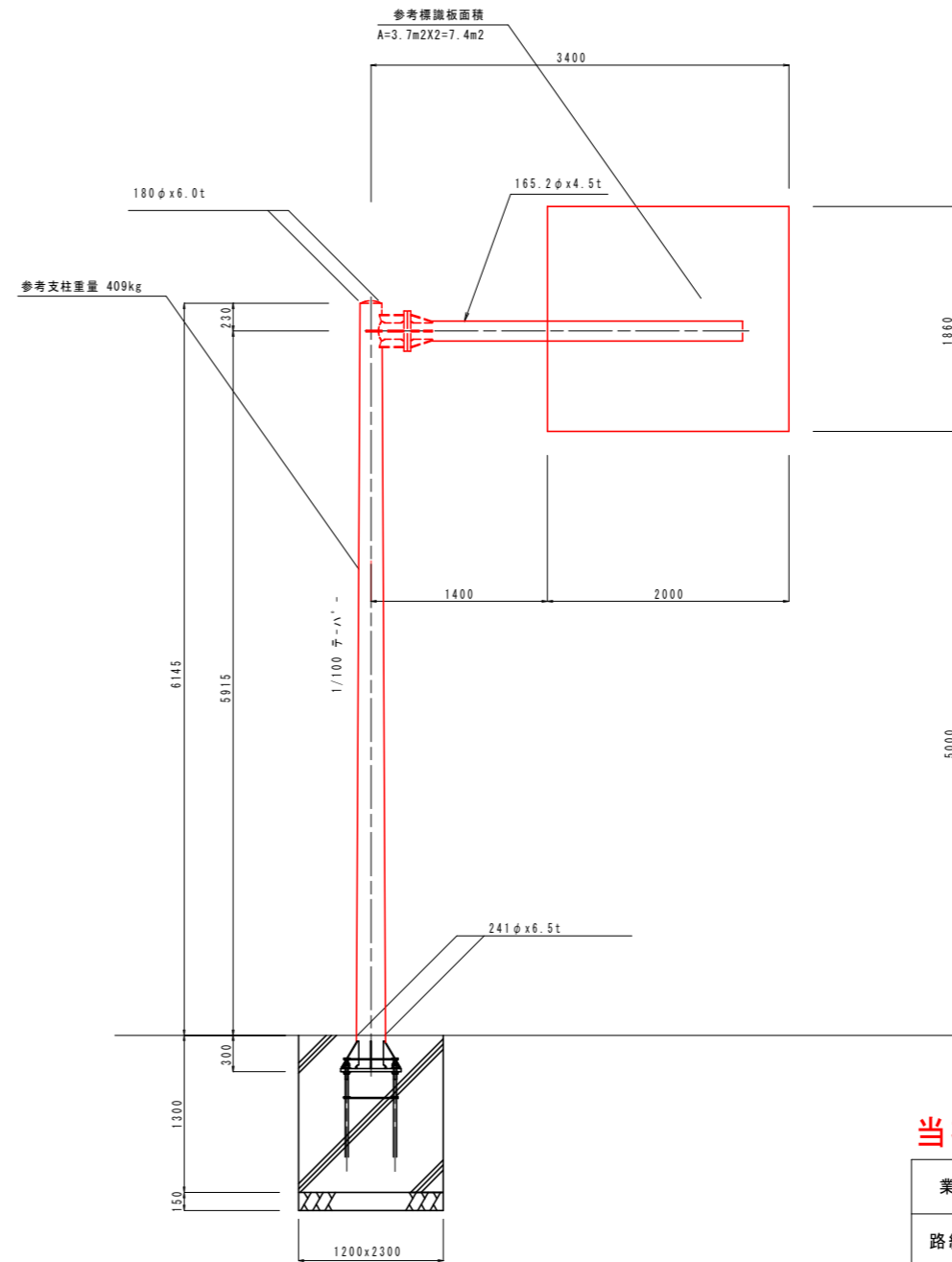
アンカーフレーム詳細図

S = 1 : 25

参考重量 22kg

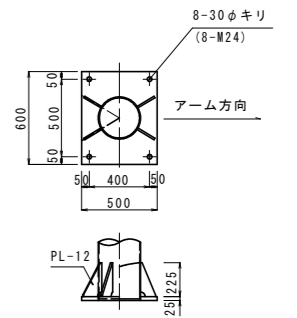


大型標識撤去 S = 1 : 30



ベースプレート詳細図

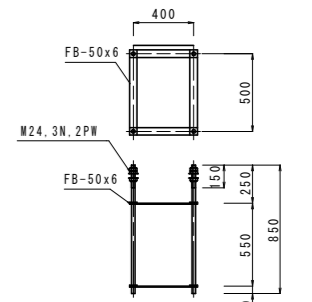
S = 1 : 25



アンカーフレーム詳細図

S = 1 : 25

参考重量 24kg



## 当初図面

業務名	R6吉土 鴨島神山線 吉・鴨島鴨島 標識工事		
路線名等	(主) 鴨島神山線		
業務箇所	吉野川市鴨島町鴨島		
図面名	参考図		
縮尺	1/30	図面番号	2 / 2
会社名			
事業者名	徳島県東部県土整備局(吉野川)		